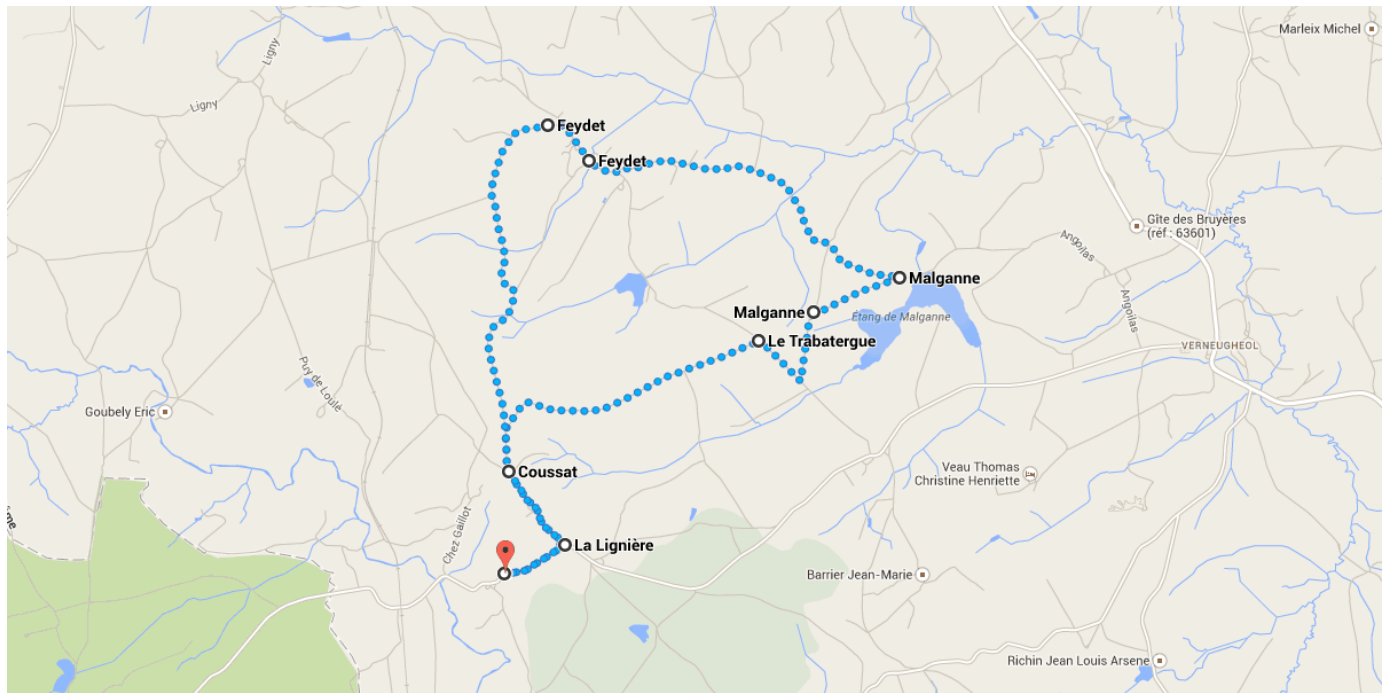


## Itinéraire de La Lignière à La Lignière



## ○ La Lignière

Attention : Cet itinéraire peut comporter des erreurs ou des parties non accessibles à pied.

63470

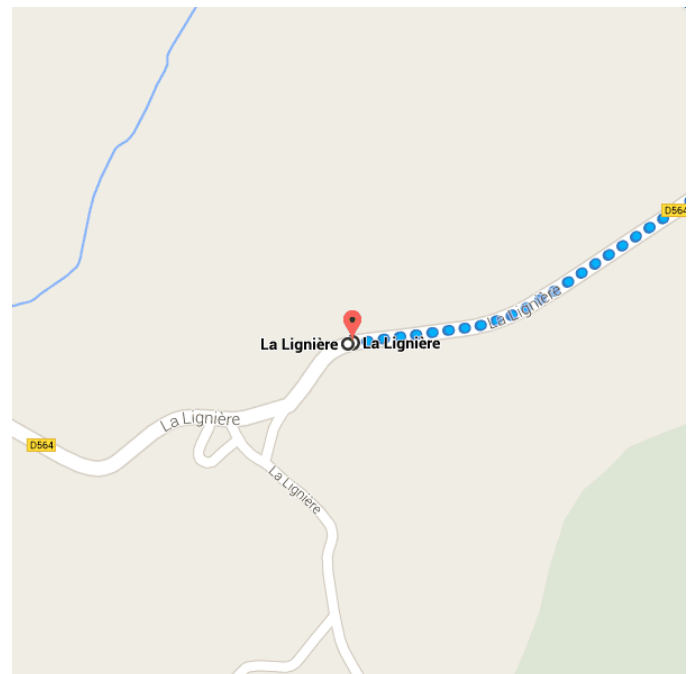
Verneugheol



1. Prendre la direction **est** sur **D564** vers  
Coussat

2 m

2 m/2 s



## ○ La Lignière

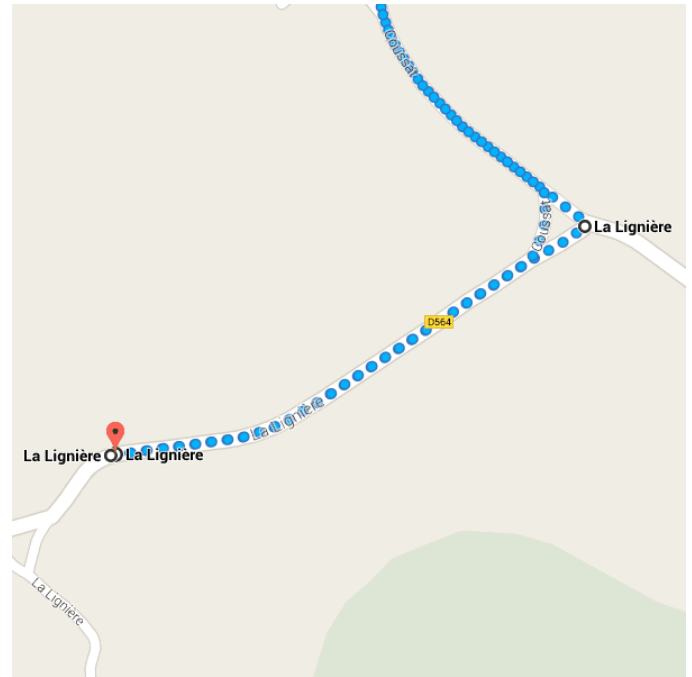
63470 Verneugheol



2. Prendre la direction **est** sur **D564** vers  
Coussat

400 m

400 m/5 min



## ○ La Lignière

63470 Verneugheol



3. Prendre la direction **nord-est** sur **D564**  
vers **Coussat**

---

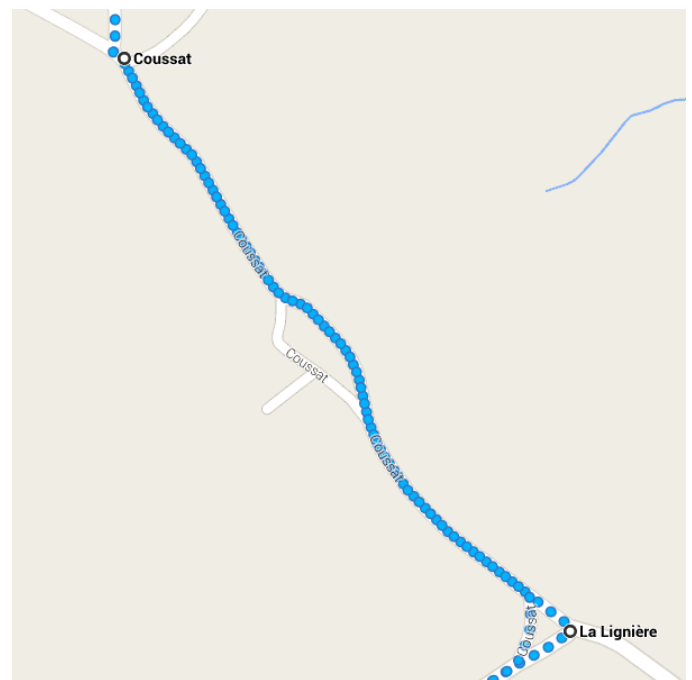
 4 m


4. Prendre à **gauche** sur **Coussat**

---

 550 m

550 m/7 min



## ○ Coussat

63470 Verneugheol



5. Prendre la direction **nord-ouest** sur  
**Coussat**

---

 13 m


6. Tourner à **droite**

---

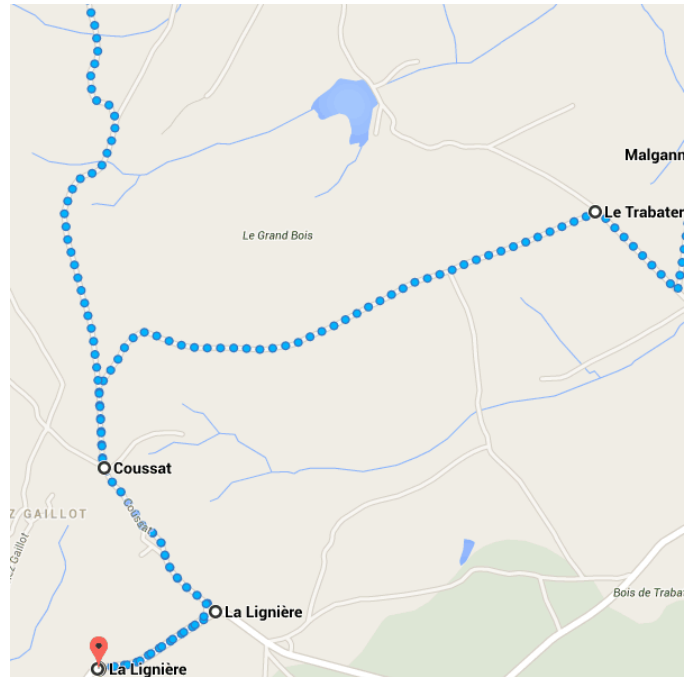
 240 m


7. Tourner à **droite**

---

 1,6 km

1,9 km/23 min



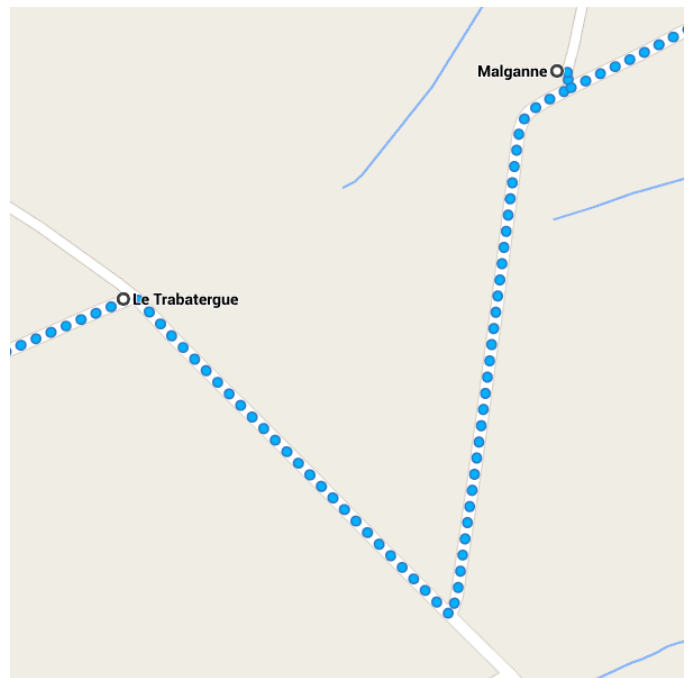
## ○ Le Trabaterg

63470 Verneugheol

- ↑ 8. Prendre la direction **est**  
9 m
  - ↘ 9. Tourner à **droite**  
350 m
  - ↙ 10. Tourner à **gauche**  
400 m
  - ↙ 11. Tourner à **gauche**  

i

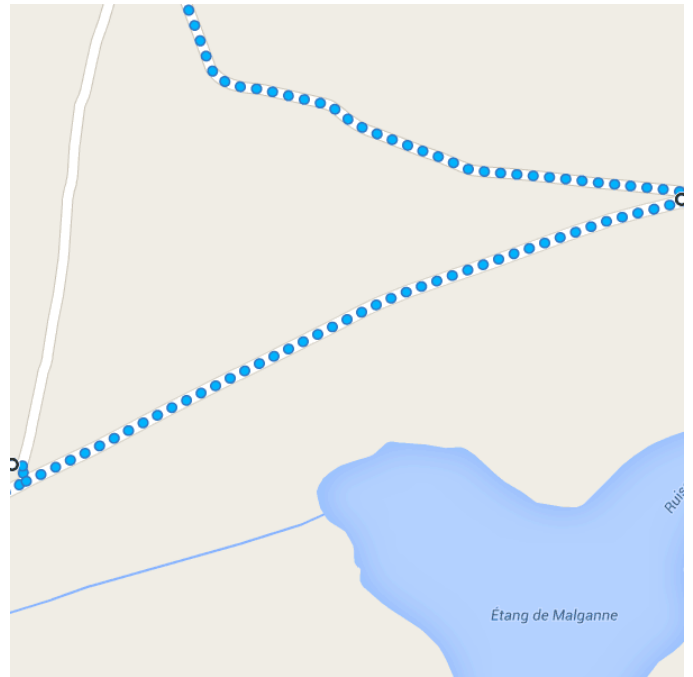
Votre destination se trouvera sur la gauche
- 12 m  
750 m/9 min



## ○ Malganne


63470 Verneugheol

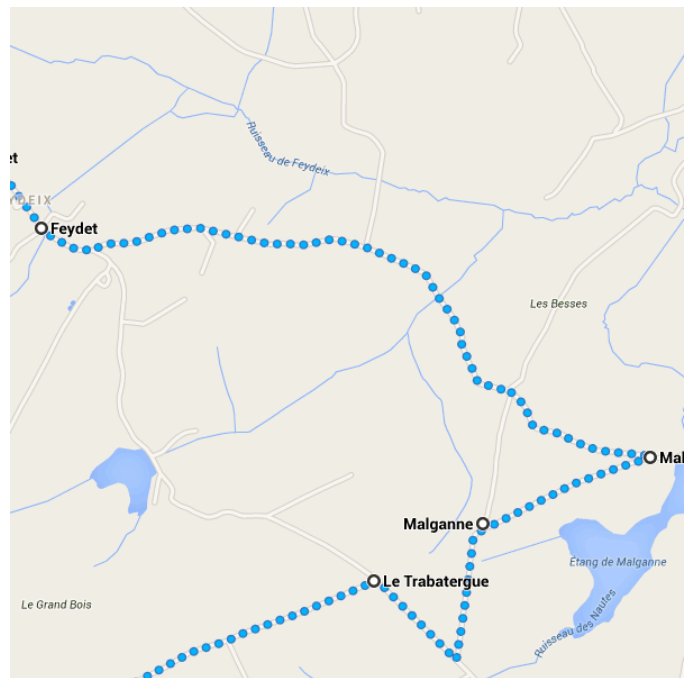
- ↑ 12. Prendre la direction **sud**  
12 m
  - ↙ 13. Tourner à **gauche**  
550 m
- 550 m/6 min



## ○ Malganne

63470 Verneugheol

- ↑ 14. Prendre la direction **est**  
10 m
- ↶ 15. Tourner complètement à **gauche**  
vers Feydet  
2,0 km
- ↷ 16. Prendre à **droite** sur Feydet  
  
Votre destination se trouvera sur la  
gauche  
170 m
- 2,2 km/27 min



## ○ Feydet

63620 Giat

- ↑ 17. Prendre la direction **nord-ouest** sur  
Feydet  
250 m

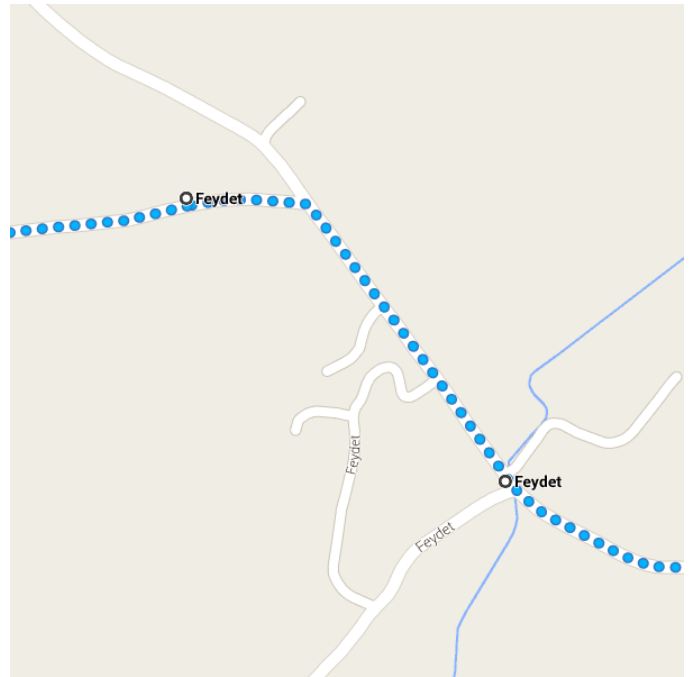
18. Tourner à **gauche**



Votre destination se trouvera sur la droite

90 m

350 m/5 min



## ○ Feydet

63620 Giat

19. Prendre la direction **ouest**



1,2 km

20. Tourner à **droite** vers **Coussat**



1,1 km

21. Prendre à **gauche** sur **Coussat**



500 m

22. Tourner à **droite** pour rester sur **Coussat**



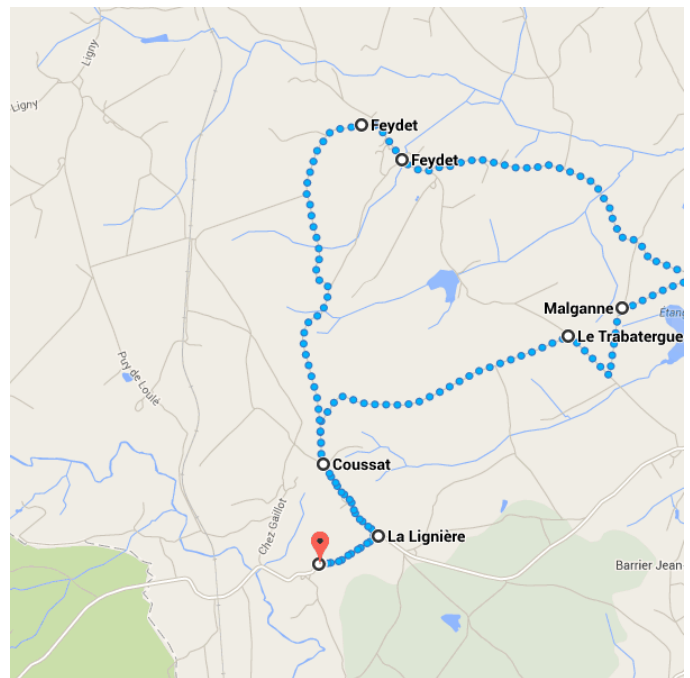
54 m

23. Prendre légèrement à **droite** sur **D564**



350 m

3,2 km/39 min



## ⊙ La Lignière

63470 Verneugheol

Cet itinéraire est fourni à titre indicatif. Il est possible que vous deviez suivre un itinéraire différent de celui indiqué en raison de travaux, de bouchons, des conditions météorologiques, de déviations ou d'autres perturbations. Veuillez en tenir compte lors de la préparation de votre trajet. Veuillez en outre à respecter le code de la route et la signalisation sur votre trajet.

Données cartographiques ©2014 Google